




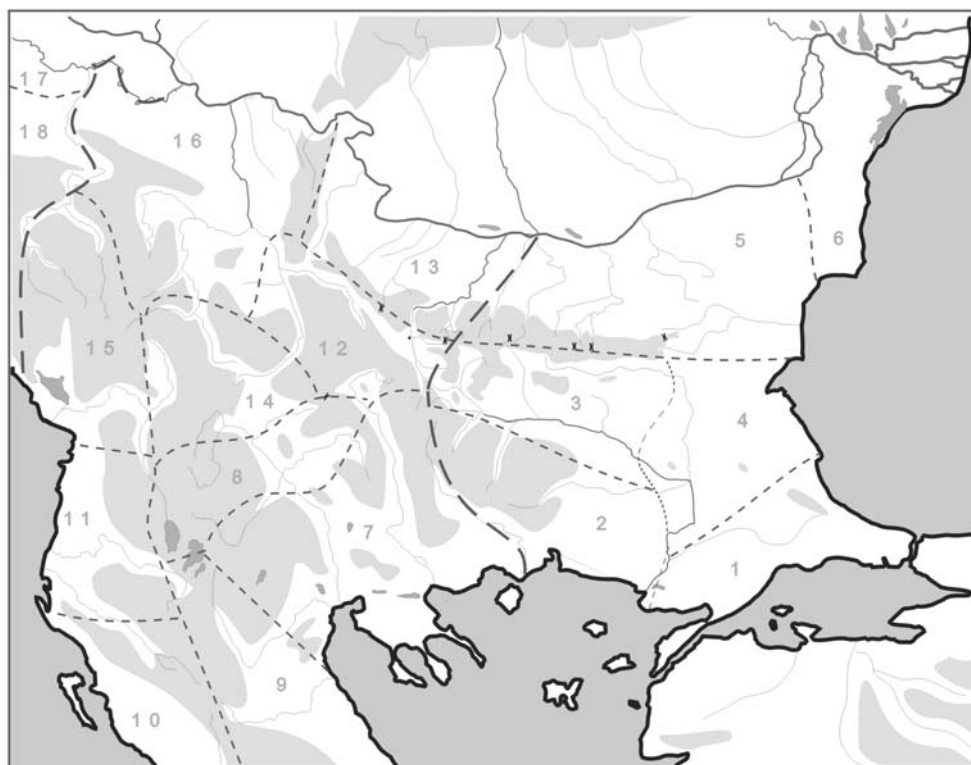


Harta 1. Peninsula Balcanică în perioada romano-bizantină.

Legenda permanentă		† ↓	victorie / înfrângere a creștinilor
	bazele de acțiune ale slavilor	SINGIDUNUM	localități în textul izvorului
	bazele de acțiune ale avarilor	TROPAEUM	localități cucerite
	acțiuni ale sclavinilor	THESSALONIC	localități asediate
	acțiuni ale avarilor	? CALVOMUNTIS	localitate neidentificată
	acțiuni ale bizantinilor	AQUE?	referință incertă



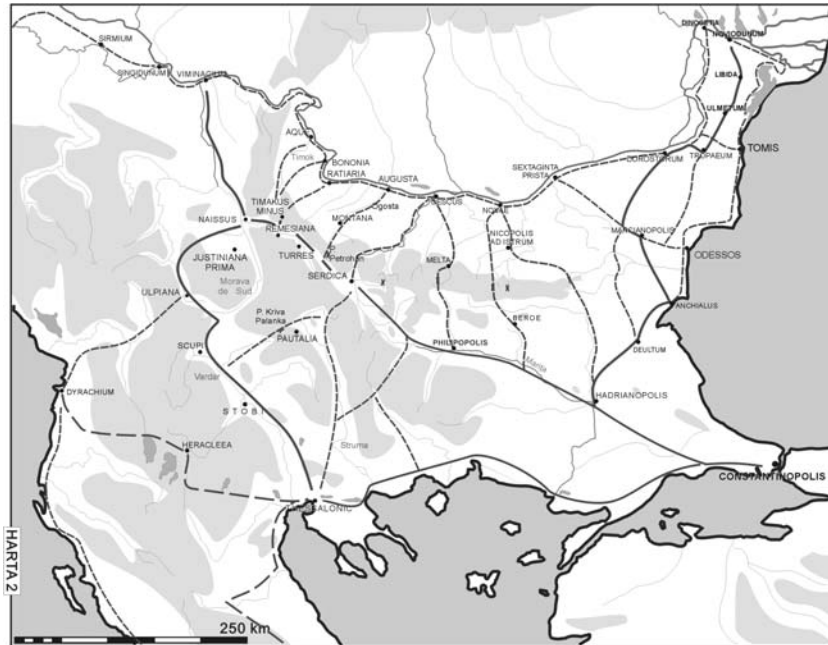
Praefectura Italiae
DIOCEZA PANNONIA
17 - PANNONIA
18 - DALMATIA

Praefectura Illyrici
DIOCEZA MACEDONIA
7 - MACEDONIA PRIMA
8 - MACEDONIA SECUNDA
9 - THESSALIA
10 - EPIRUS VETUS
11 - EPIRUS NOVUM

DIOCEZA DACIA
12 - DACIA MEDITERANEEA
13 - DACIA RIPENSIS
14 - DARDANIA
15 - PRAEVALIS
16 - MOESIA PRIMA

Praefectura Orientalis
DIOCEZA THRACIA
1 - EUROPA
2 - RHODOPA
3 - THRACIA
4 - HAEMIMONTUS
5 - MOESIA SECUNDA
6 - SCYTHIA

250 km



Harta 2.
Drumuri strategice
în Peninsula
Balcanică
în perioada
romano-bizantină.

— drumuri principale
- - - drumuri secundare
după
POPOVIC 1975
HODDINOTT 1975
BARNEA 1991
ARICESCU 1970



Harta 3

Campania 548.
Variante de acces
ale sclavinilor
spre Illyria

— traseu probabil
- - - traseu alternativ

CAMPANIA 550
(primăvara)